

Bibertrail 1 Sisseln



Was ist der Bibertrail Sisseln?

Der Bibertrail ist eine Art moderne Schnitzeljagd in und um Sisseln. Auf diese Weise kann man Sisseln erkunden und vielleicht das ein oder andere entdecken, was bis jetzt noch nicht aufgefallen ist.

Wir wollen damit einen Anreiz bieten, unser schönes Dorf auf eine spannende und reizvolle Art zu entdecken. Der Rundgang dauert ca. 1 – 1.75 h, je nachdem wie schnell man geht und wie lange man braucht, um die Objekte auf den Fotos zu finden. Die Gesamtlänge der Strecke ist 3.7 km. Der Bibertrail wurde entwickelt vom Verein InKuSi – Interkulturell Sisseln (www.inkusi.org).



InKuSi
Interkulturell Sisseln

Warum gerade Bibertrail?

Weil wir in Sisseln Biber haben. Entlang des Weges am Rhein oder an der Sissel können auch deren Spuren entdeckt werden: Der ein oder andere abgenagte Baumstumpf ist noch von den Bibern übrig geblieben. Und deshalb haben wir diesen Erkundungsweg nach den Bibern benannt, nämlich Bibertrail.

Wie funktioniert das Ganze?

- 1) Ladet dieses Dokument herunter und druckt es aus. Oder falls kein Drucker vorhanden ist, geht zur Gemeinde und holt dort einen Ausdruck ab.
- 2) Gemeinsam mit Familie oder Freunden kann dann die rote Route auf der Karte erkundet werden. Man kann an jeder Stelle des Bibertrails starten.
- 3) Schaut Euch die nachfolgenden Fotos gut an und haltet danach auf dem Weg Ausschau. Ihr findet die Objekte meistens direkt am Weg oder manchmal auch in 10 – 15 m Entfernung. Sie sind unterschiedlich gross und gut vom Weg aus zu sehen.
- 4) Wenn man ein Objekt gefunden hat, dann trägt die Nummer in der Karte an der entsprechenden Stelle ein.
- 5) An drei Stellen (Hallenbad, Werkhof, Grossmatt-Gebäude) findet Ihr eine Box mit dem Bibertrail-Logo mit einer Lochzange. Macht in die Karte rechts unten jeweils ein Loch mit jeder Zange.
- 6) Wenn Ihr fertig seid, den oder die Namen, eine Adresse und das Datum auf die Karte schreiben und sie bei der Gemeinde abgeben. Dort bekommt Ihr dann eine Überraschung dafür.

Noch ein Tipp zu den Objekten:

An der Strecke am Rhein/altes Dorf befinden sich 6 Objekte, an der Sissle entlang sind es 4 und die restlichen 9 sind an der verbleibenden Route durch das Dorf zu finden.

Bibertrail 1 Sisseln



Es ist ganz einfach:

- Folgt der roten Route auf dieser Karte und sucht die 19 Objekte auf den Fotos.
- Tragt die Nr. des entsprechenden Fotos auf dieser Karte an der richtigen Stelle ein.


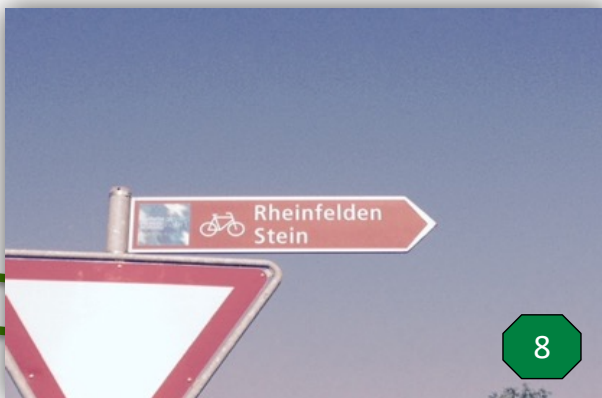
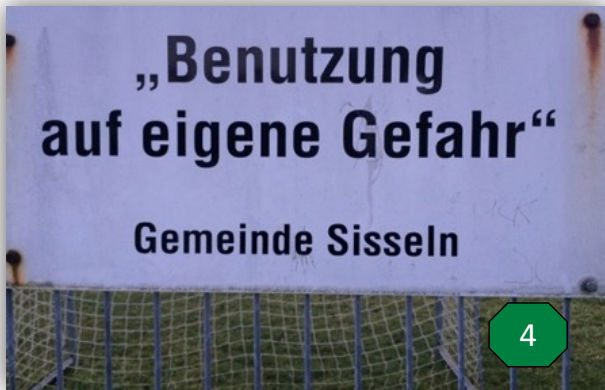
Viel Spass beim Suchen und Entdecken.

Feld für Lochzangen:



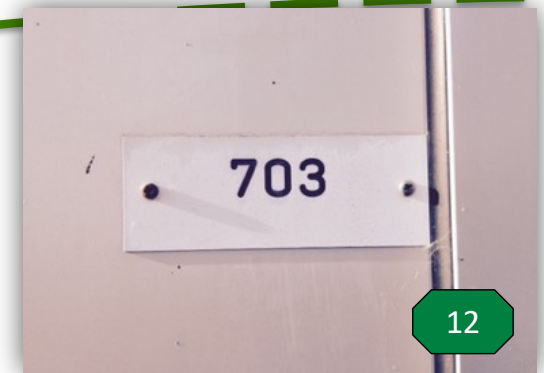
Datum:

Namen:

Adresse:



Bibertrail 1



Bibertrail 1